

ОПИСАНИЕ МЕСТОПОЛОЖЕНИЯ ГРАНИЦ

Публичный сервитут объекта «Подземный газопровод низкого давления к жилому дому №10», кадастровый номер 50:24:0000000:2883

(наименование объекта, местоположение границ которого описано (далее - объект))

Раздел 1

Сведения об объекте

№ п/п	Характеристики объекта	Описание характеристик
1	2	3
1	Местоположение объекта	Московская область, Орехово-Зуевский городской округ, Куровское г
2	Площадь объекта ± величина погрешности определения площади ($P \pm \Delta P$)	1 162 м ² ± 12 м ²
3	Иные характеристики объекта	Вид объекта реестра границ: Зона с особыми условиями использования территории Вид объекта по документу: Публичный сервитут объекта «Подземный газопровод низкого давления к жилому дому №10», кадастровый номер 50:24:0000000:2883 Содержание ограничений использования объектов недвижимости в пределах зоны или территории: Публичный сервитут, для целей размещения линейных объектов системы газоснабжения, их неотъемлемых технологических частей. Срок установления 49 лет. Обладатель публичного сервитута: Акционерное Общество "Мособлгаз". Адрес: Московская обл, г. Одинцово, д. Раздоры, 1-й км Рублево-Успенского шоссе, д. 1, корп. Б. Электронная почта: info@mosoblgaz.ru

Раздел 2

Сведения о местоположении границ объекта





1. Система координат МСК-50, зона 2					
2. Сведения о характерных точках границ объекта					
Обозначение характерных точек границ	Координаты, м		Метод определения координат характерной точки	Средняя квадратическая погрешность положения характерной точки (Mt), м	Описание обозначения точки на местности (при наличии)
	X	Y			
1	2	3	4	5	6
1	448 558,77	2 278 968,93	Аналитический метод	0,10	—
2	448 560,12	2 278 915,82		0,10	
3	448 562,50	2 278 871,90		0,10	
4	448 562,59	2 278 851,22		0,10	
5	448 592,27	2 278 852,43		0,10	
6	448 592,23	2 278 857,68		0,10	
7	448 588,23	2 278 857,64		0,10	
8	448 588,25	2 278 856,27		0,10	
9	448 566,57	2 278 855,38		0,10	
10	448 566,50	2 278 872,02		0,10	
11	448 564,12	2 278 915,97		0,10	
12	448 562,87	2 278 964,89		0,10	
13	448 597,55	2 278 964,49		0,10	
14	448 622,24	2 278 965,04		0,10	
15	448 674,32	2 278 965,02		0,10	
16	448 685,29	2 278 969,87		0,10	
17	448 700,93	2 278 969,82		0,10	
18	448 701,01	2 278 966,86		0,10	
19	448 705,01	2 278 966,98		0,10	
20	448 704,81	2 278 973,81		0,10	
21	448 684,45	2 278 973,87		0,10	
22	448 673,46	2 278 969,02		0,10	
23	448 622,21	2 278 969,04		0,10	
24	448 597,53	2 278 968,49		0,10	
1	448 558,77	2 278 968,93	0,10		
3. Сведения о характерных точках части (частей) границы объекта					
1	2	3	4	5	6
—	—	—	—	—	—

Раздел 4
План границ объекта



Масштаб 1:1 000

Используемые условные знаки и обозначения:

-  7 - характерная точка границы зоны
-  - граница зоны
-  - граница кадастрового квартала по сведениям ЕГРН
-  - граница земельного участка по сведениям ЕГРН

Подпись _____



Дата « 4 » _____ мая _____ 20 23 г.

Место для оттиска печати (при наличии) лица, составившего описание местоположения границ объекта